

Antolatzailea  
Organiza



SOCIEDAD  
CICLISTA  
VITORIANA

# XXXVI VITORIA

PRUEBA CICLOTURISTA  
2016



# 2016

EKAINAREN 18A  
18 DE JUNIO

VITORIA-GASTEIZ

> **203** km

Desnivel acumulado: 3.474 m

Altitud mínima: 531 m

Altitud máxima: 1.109 m

+info

[pruebavitoria.es](http://pruebavitoria.es)

MARXAREN PERFLA / PERRIL DE LA MARCHA





# PRUEBA VITORIA

Bienvenid@,

La Sociedad Ciclista Vitoriana, tiene el placer de presentarte la XXXVI edición del a PRUEBA CICLISTA VITORIA, una prueba que se presenta este año con importantes novedades, con el ánimo de renovarla y garantizar su continuidad por muchas ediciones más.

Con un recorrido renovado, que transcurre casi íntegramente por la provincia de Araba/Alava pero que mantiene su dureza y exigencia habitual (203Kms y más de 3400m de desnivel positivo acumulado).

En este documento encontrarás toda la información necesaria para disfrutar de la prueba y de los servicios que pondremos a tu disposición.

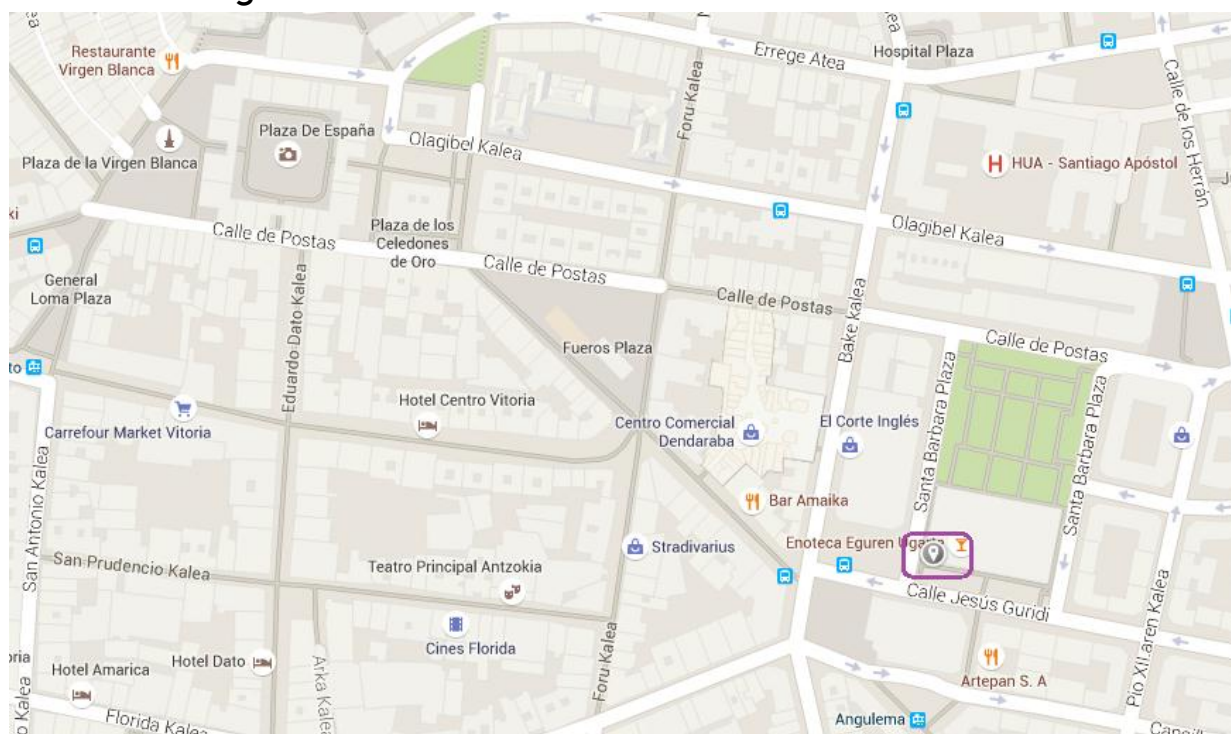
Desde la comisión de organización de pruebas de la Sociedad Ciclista Vitoriana, queremos agradecerte tu confianza, darte la bienvenida y desear que disfrutes de un buen día de ciclismo por nuestra provincia.



# PROGRAMA

## Recogida de Dorsales

En la Tienda de deportes del **Corte Inglés de Vitoria (Plaza Sta. Bárbara)** el **Jueves 16 y viernes 17 de Junio** en horario de **18:00 a 22:00h.** Y el mismo día de la prueba en el lugar de salida desde las **6:00h.** Hasta las **7:30h.**



## 18 de Junio de 2016

Recogida de Dorsales	06:00 – 07:30	Polid. Mendizorroza (Salida)
Salida	08:00 – 08:10	Parking. Mendizorroza
Llegada del primero	15:00- 15:10	Zona Llegada
Cierre de la prueba	18:15	Zona Llegada
Entrega de Obsequios	18:30	Zona Llegada



# INFORMACIÓN PARA EL CORREDOR

## Reglamento

El reglamento específico de la prueba está disponible en la página Web de la misma. Para más información acceder a:

**[PRUEBAVITORIA.ES](http://PRUEBAVITORIA.ES)**

## Material para el participante

- Hoja de Ruta, con todos los datos del recorrido, que deberá ir sellando en los puntos de avituallamiento y llegada.
- Desayuno, avituallamientos y comida a la llegada.
- Maillot especial de la marcha.
- Servicio mecánico, servicio de ambulancia, servicio coche escoba porta-bicis.

## Consigna-Taquillas

Se dispondrá de taquillas en el Frontón Beti-Jai, junto al área de Salida y Llegada.

## Guardabicis

En la zona de llegada se dispondrá de un servicio de guardabicis para que se pueda disfrutar del avituallamiento final sin preocuparnos de dónde dejar nuestras bicicletas

## Servicio de Masajistas

En la llegada habrá servicio de masajistas para los participantes

## Duchas

Las duchas están situadas en el Frontón Beti-Jai junto al área de Salida/Llegada

## Acompañantes

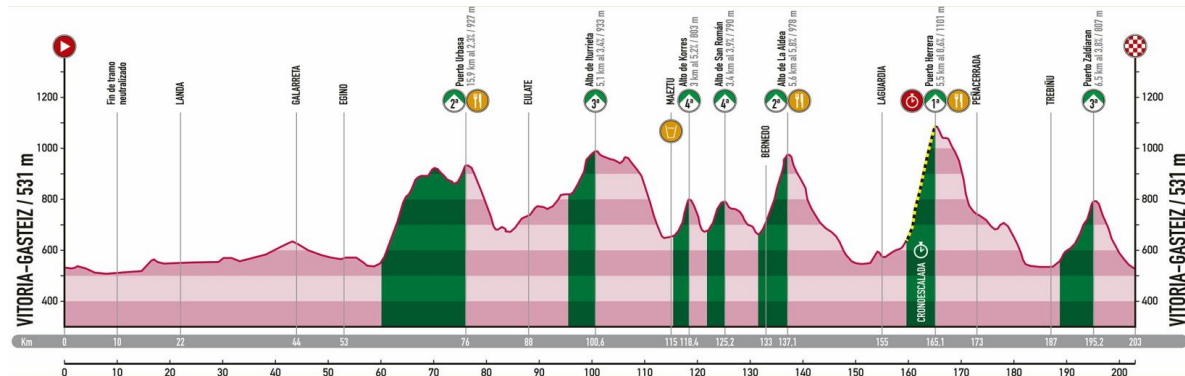
La organización, oferta para los acompañantes una visita guiada por Vitoria-Gasteiz durante la celebración de la marcha.

En caso de querer participar, contactar con los organizadores antes del 12 de Junio de 2016, en:

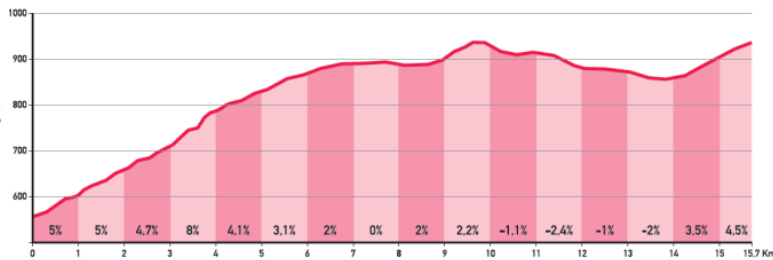
**[pruebavitoria@sciclistavitoriana.com](mailto:pruebavitoria@sciclistavitoriana.com)**

## RECORRIDO

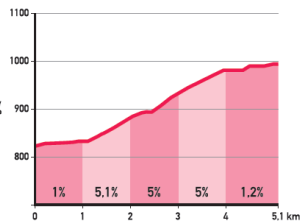
### Altimetría



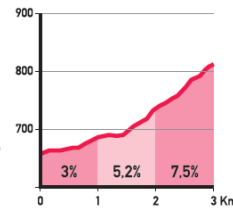
**URBASA**  
 Altitud: 927 m  
 Distancia: 15,7 km  
 Desnivel: 373 m  
 Pendiente media: 2,37%



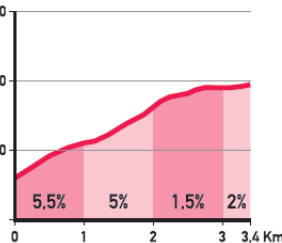
**ITURRIETA**  
 Altitud: 933 m  
 Distancia: 5,1 km  
 Desnivel: 173 m  
 Pendiente media: 3,39%



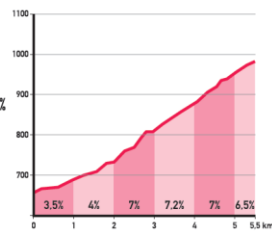
**KORRES**  
 Altitud: 803 m  
 Distancia: 3 km  
 Desnivel: 152 m  
 Pendiente media: 5,12%



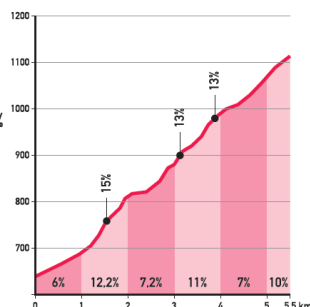
**SAN ROMÁN**  
 Altitud: 790 m  
 Distancia: 3,4 km  
 Desnivel: 135 m  
 Pendiente media: 4%



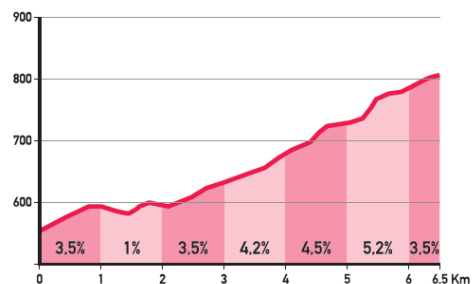
**LA ALDEA**  
 Altitud: 985 m  
 Distancia: 5,5 km  
 Desnivel: 324 m  
 Pendiente media: 5,87%



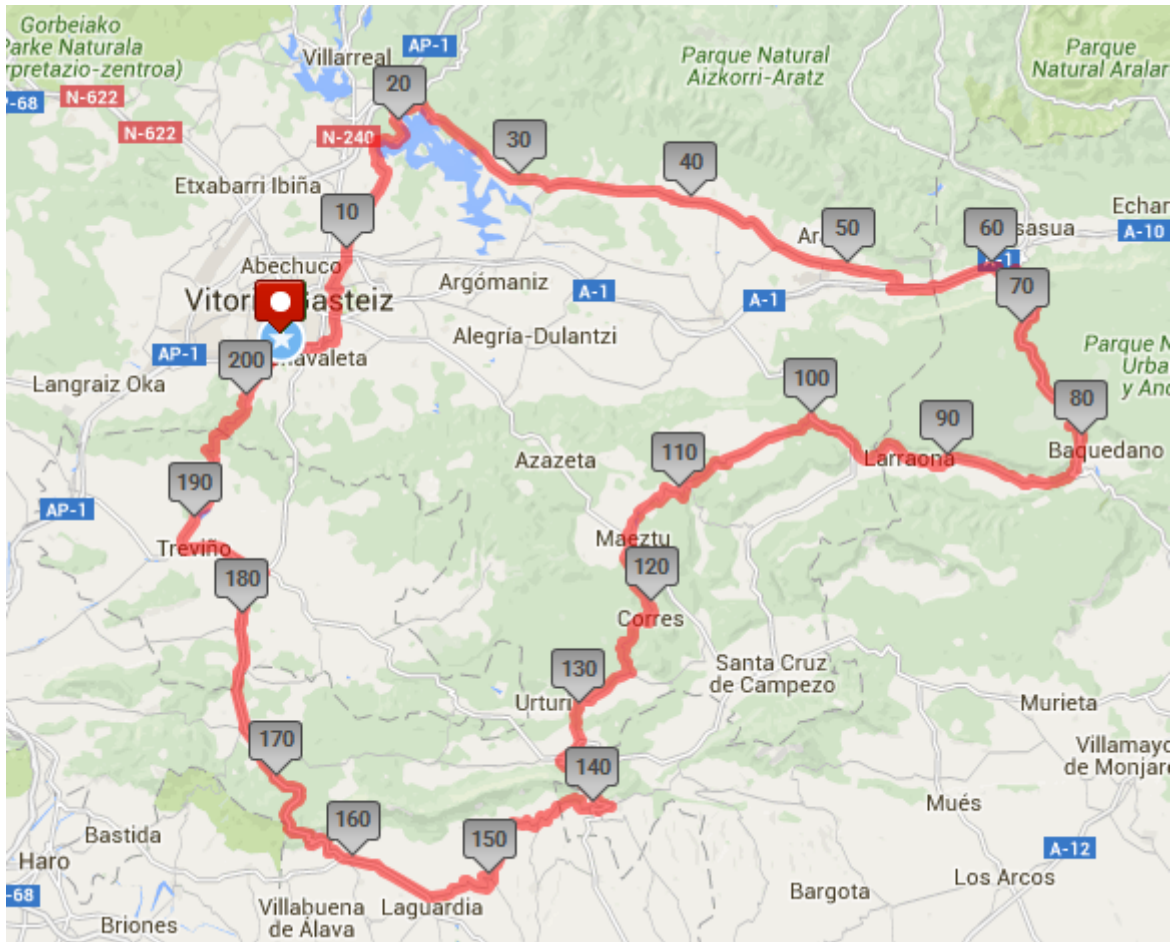
**HERRERA**  
 Altitud: 1109 m  
 Distancia: 5,5 km  
 Desnivel: 475 m  
 Pendiente media: 8,68%



**ZALDIARAN**  
 Altitud: 804 m  
 Distancia: 6,5 km  
 Desnivel: 245 m  
 Pendiente media: 3,76%



Mapa





## CONTROLES DE PASO

Con el fin de garantizar la seguridad de la marcha, se han establecido los siguientes controles de paso.

En dichos controles será obligatorio el sellado de la Hoja de Ruta entregada al inicio de la marcha, para que se considere la marcha completada.

Punto Kilométrico	Hora Cierre	Lugar
Km. 137	15:00	Alto de La Aldea
Km. 159.5	16:00 (Apertura 13:30)	Inicio Puerto Herrera
Km. 165	16:20	Cima Puerto Herrera
Km. 203 - Meta	18:15	Llegada

Los controles de inicio y final del puerto de Herrera se realizarán mediante el chip que incluye el dorsal del participante.

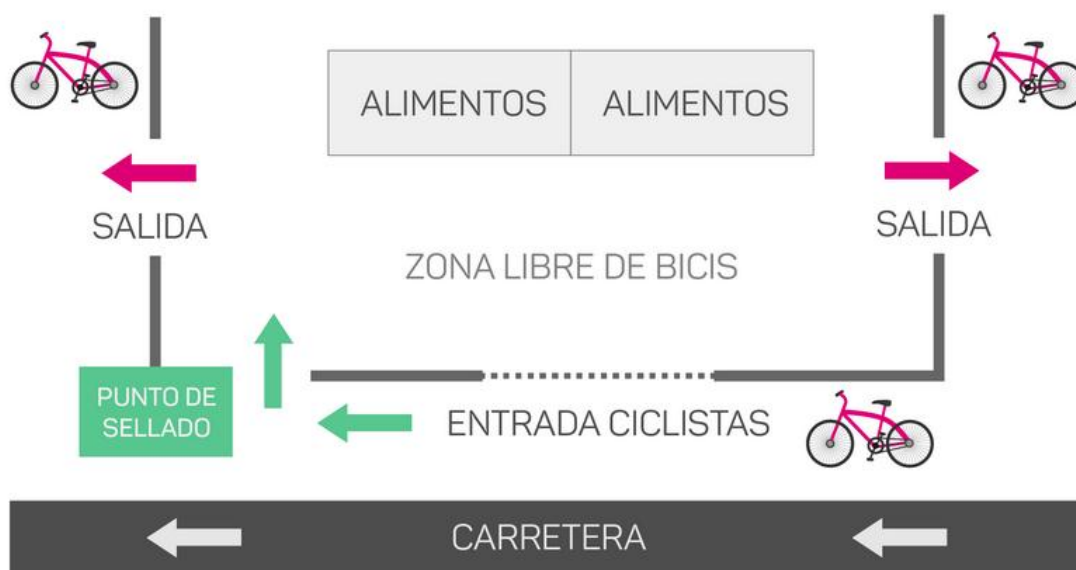
Al participante que sobrepase estos horarios se le retirará el dorsal y deberá abandonar la prueba de manera obligatoria, haciendo uso del furgón escoba o bien, será reconducido hacia la llegada directamente \*(Bernedo-Obécuri-Albaina-Ventas de Armentia-Treviño-Vitoria), en cualquiera de los casos quedando excluido de la prueba, pasando bajo su responsabilidad a ser un usuario normal de las vías públicas si decidiera continuar el recorrido en bicicleta.

# AVITUALLAMIENTOS

La prueba dispondrá de los siguientes avituallamientos

Punto Kilométrico	Tipo	Lugar
Km. 77	Sólido / Líquido	Puerto de Urbasa
Km. 115	Líquido	Maeztu
Km. 137	Sólido / Líquido	Alto de La Aldea
Km. 165	Sólido / Líquido	Puerto Herrera
Km. 203	Sólido / Líquido	Meta

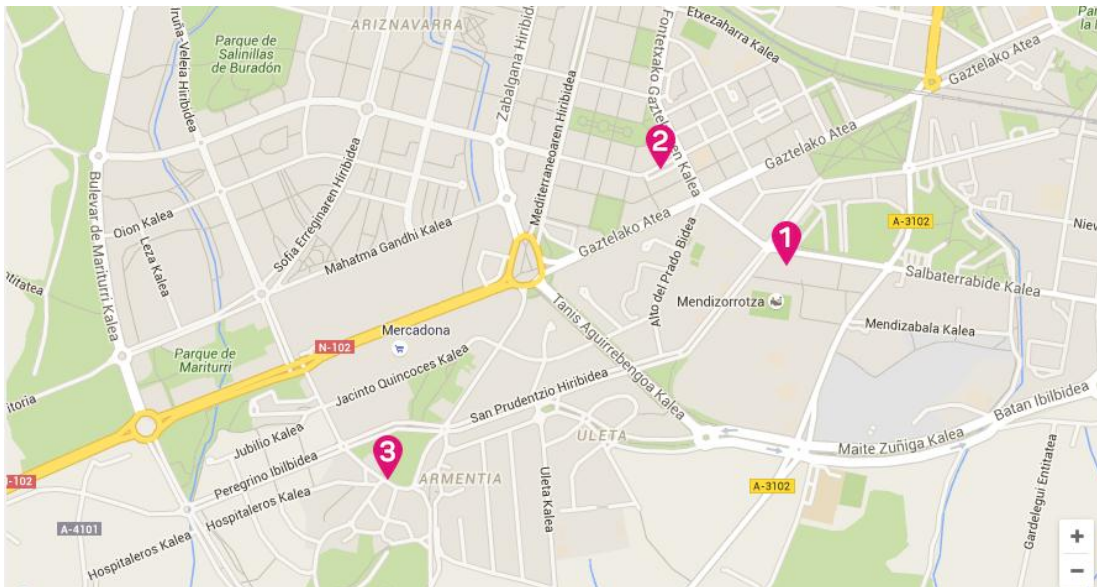
Con el fin de evitar aglomeraciones y que los participantes puedan avituallarse cómodos, todos los avituallamientos tendrán la siguiente distribución





# CÓMO LLEGAR

Dado que este año la Prueba Vitoria, coincide con la celebración del Azkena Rock Festival, las plazas de aparcamiento contiguas a la zona de Salida y Meta es muy probable que estén ocupadas, con lo que recomendamos desde la organización utilizar parkings cercanos y gratuitos.



1. Parking Mendizorroza
2. Parking Ariznavarra
3. Parking Armentia

Puedes consultar la lista completa de Parkings de Vitoria-Gasteiz, en la web [VITORIA-GASTEIZ.ORG](http://VITORIA-GASTEIZ.ORG)

En caso de desplazarte en Autocaravana, te recomendamos el Parking de Autocaravanas de Vitoria-Gasteiz:

## Parking autocaravanas

**Dirección:** Portal de Foronda, 48 (junto a las Casas Regionales)

**Número de plazas:** 10 plazas de 36 metros cuadrados. El parking está iluminado, tiene fuente y vaciado de aguas grises y negras. Se puede permanecer un máximo de 72 horas en el parking.

**Latitud:** 42° 52' 05" N | **Longitud:** 2° 41' 02" W

# DORSALES



## Dorsal Bicicleta



Teléfono de emergencias: 656 776 419

Antolatzailea / Organiza



## Dorsal Maillot



Teléfono de emergencias: 656 776 419

Antolatzailea / Organiza

